


VELKÁ FATRA
Z LIPTOVA
Liptovské Revúce



VELKÁ FATRA – NÍZKE TATRY

mapa

POLSKO



VELKÁ FATRA

Vel'ká Fatra

je krajinný celok geomorfologickej Fatransko-tatranskej oblasti. Patrí medzi najrozsiahlejšie jadrové pohoria Slovenska, kde sa zachovalo mnohotvárne a málo narušené prírodné prostredie. Žulové jadro vystupuje na povrch len v oblasti Smrekovice a Ľubochnianskej doliny.



Ostredok

(1 595,6 m n. m.)

je najvyšší vrch vo Veľkej Fatre. Leží nad obcou Liptovská Revúce, približne 16 km východne od Turčianskych Teplíc.

Na Slovensku je až šesť vrchov s názvom Ostredok.



Krížna

je po Ostredku a Frčkove tretí najvyšší vrch Veľkej Fatry. Leží v podcelku Hôľna Fatra. V hlavnom hrebeni a na vrchole stojí vojenský objekt spojovej služby s vysielačmi.

Z vrcholu Krížnej je kruhový výhľad.

Horská obec Donovaly sa nachádza severne od Banskej Bystrice v nadmorskej výške 960 metrov, na rozhraní pohorí Veľká Fatra a Starohorské vrchy. Malebná horská panoráma a stredisko nazvané „Park Snow“ ponúkajú možnosti lyžovania, snoubordingu a skákania na množstve tratí.



Nová hoľa je hôľnatý vrchol vo Veľkej Fatre nad Donovalmi. Nachádza sa východne od vrchu Zvolen, približne 15 km severne od Banskej Bystrice.



Vlkolínec

je podhorská osada. Miestna časť okresného mesta Ružomberok v Žilinskom kraji. Je pamiatkovou rezerváciou ľudovej architektúry a ako pozoruhodne zachovaný sídelný celok, pozostávajúci z typických zrubových objektov charakteristického stredoeurópskeho typu, je od roku 1993 zapísaný do zoznamu Svetového dedičstva UNESCO.



Vlkolínec

Kúpeľníctvo v osade Korytnica má bohatú históriu. Doložené počiatky siahajú už do 16. storočia. Minerálna voda z Korytnice získala v minulosti medaily na svetovej výstave 1873 vo Viedni a 1904 v americkom St. Louis. Sú tu štyri minerálne pramene: Vojtech, Žofia, Antonín, a Jozef.




Stav Korytnických kúpeľov vnímajú miestni ako veľkú krivdu. Patria kontroverznému podnikateľovi Mariánovi Kočnerovi, rodákovi z Ružomberka, ktorého firmy nechali kúpele padnúť doslova na koliená.



Lúčky


sú obec na Slovensku v okrese Ružomberok.
Je to kúpeľné mestečko v Chočských vrchoch
neďaleko Ružomberka.



Lúčanský vodopád
sa nachádza priamo v obci
Lúčky, pod vrcholom Veľký
Choč. Lúčanský vodopád je
národná prírodná pamiatka.
Nachádza sa v okrese
Ružomberok v Žilinskom
kraji.

Liptovská Osada

je obec, ktorá leží 15 km južne od Ružomberka na sútoku riek Revúca, Lúžňanka a Korytnica. Obec bola významným dopravným uzlom, v 18.storočí tu bola zriadená poštová stanica južnej trasy a po roku 1813 k nej pribudla aj dostavníková doprava. Toto významné obdobie pripomína aj erb obce.



Gothal Liptovská Osada

Je výnimočný multifunkčný areál, ktorý poskytuje komfort pohodlného ubytovania a množstvo športových a relaxačných aktivít



Likava alebo Likavský hrad je hradná zrúcanina v chotári obce Likavka, okres Ružomberok. Je najväčším hradom Liptova a jeho hlavnou úlohou bolo strážiť dôležitú cestu z Považia na Oravu a do Poľska.



*Kostol sv. Juraja v Likavke
Rímskokatolícky kostol sv. Juraja sa nachádza v obci Likavka, z centra Ružomberka je vzdialený asi 3 km. Kostol bol postavený koncom 19. storočia podľa projektu Blažeja F. Bullu. Svojou dispozíciou dôsledne vychádza z ranogotickej sakrálnej architektúry. Aj vnútorné zariadenie kostola je z konca 19. storočia.*


Malinô Brdo

Ružomberok je známe športové stredisko navštevované celoročne. Nachádza sa iba 5 minút od centra mesta Ružomberok, ale vyzerá oveľa lepšie ako samotné mesto. Keď vstúpite do Hrabovskej doliny, čo je rekreačná oblasť pod Malinôm Brdom, ocitnete sa v úplne inom svete. V zelenej prírode, v zasneženej rozprávke.



Čutkovská dolina je skutočne krásna lokalita nachádzajúca sa v náručí Národného parku Veľká Fatra.

Naprieč dolinou zurčí potok Čutkovo, ktorý dokresľuje túto nádhernú prírodnú scenériu. Niet sa preto čomu čudovať, že Čutkovská dolina je vyhľadávaným turistickým miestom, ktoré poskytuje mnohým návštevníkom (a najmä tým s deťmi) veľa zážitkov.



Rozprávková vtáčia záhrada

V malebnom Revúckom údolí pod skalným oltárom Čierneho kameňa v obci Liptovské Revúce môžeme nájsť jedinečné miesto - Vtáčí raj. V záhrade jedného rodinného domu doc. Miroslav Saniga vybudoval šesťdesiat vtáčích krmidiel a búdok



Ďakujem za pozornosť



Ľubomíra Šajgalová

č.t. 0904 342 201

sajgal.luba@gmail.com